


- Baulücken- und Leerständerkataster- Gemeinde Urspringen



Freie Baugrundstücke und leerstehende Gebäude der Gemeinde Urspringen

Mit der Veröffentlichung des Baulücken- und Leerständerkatasters wollen die Mitgliedsgemeinden der Verwaltungsgemeinschaft Marktheidenfeld ein Instrument zur Aktivierung und Mobilisierung des im jeweiligen Gemeindegebiet vorhandenen Baulückenpotenzials schaffen. Das Baulückenkataster beinhaltet unbebaute Grundstücke sowie untergenutzte oder nur geringfügig bebaute Grundstücken, die nach den Festsetzungen eines Bebauungsplanes, beziehungsweise innerhalb der im Zusammenhang bebauten Ortsteile, bebaubar erscheinen. Darin sind sowohl Grundstücke für eine mögliche Wohnbebauung enthalten als auch solche, für die eine gemischte oder gewerbliche Nutzung denkbar ist. Die Nutzung der digitalen Flurkarten beruht auf den Basisdaten der Bayerischen Vermessungsverwaltung. Sie werden in Karten erfasst und in Datenblättern mit Angaben zu Flur, Flurstücksnummern, Straßennamen und Grundstücksgröße dargestellt. Die Zusammenstellung der Grundstücke soll Bauwilligen, Architekten und Maklern als Informationsgrundlage und Entscheidungshilfe dienen. Hierbei ist folgendes zu beachten:

- Es wird lediglich von einer grundsätzlichen Bebauungsmöglichkeit ausgegangen. Es können aus den Darstellungen keine planungs- oder bauordnungsrechtlichen Ansprüche abgeleitet werden. Eine Bebaubarkeit kann verbindlich immer nur über eine Bauvoranfrage oder einen Bauantrag geklärt werden.
- Die zu den Baulücken aufgeführten Angaben zum Planungsrecht dienen nur als Hinweis. Sie geben nicht das vollständige Planungs- und Baurecht wieder.
- Alle Angaben sind ohne Gewähr auf Richtigkeit und/oder Vollständigkeit.

Zu allen Grundstücken wurde von uns die Verkaufsbereitschaft abgefragt. Das Baulücken- und Leerständerkataster mit den jeweiligen Eigentümerangaben kann zu den üblichen Öffnungszeiten in der Verwaltungsgemeinschaft Marktheidenfeld, angefordert werden.

Kontakt und Beratung:

Verwaltungsgemeinschaft Marktheidenfeld, Petzoltstr. 21, 97828 Marktheidenfeld
Herr Hörning Tel: 09391-6007-26 oder Herr Pfeufer Tel.: 09391-6007-46
Email: bauamt@VGem-Marktheidenfeld.de

Fl. Nr. 425/69, Ringweg 23, Gemarkung Urspringen, 568 qm
Eigentümer Privat



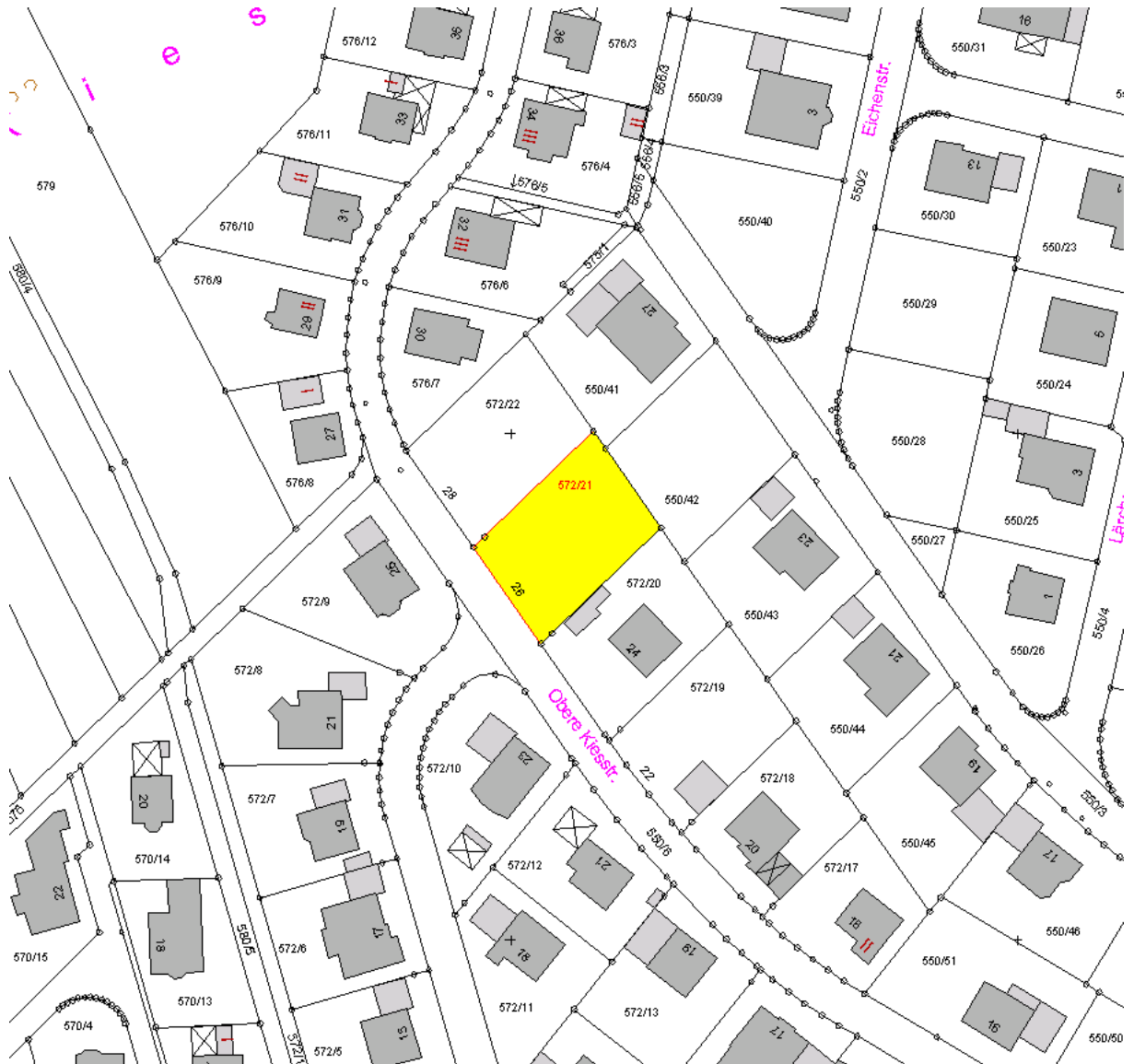
Stand der Information 21.11.2018
Daten, Zahlen oder Prozentsätze können sich kurzfristig ändern
Zwischenverkauf vorbehalten
Lagepläne zur Maßnahme nicht geeignet!

Fl. Nr. 432/4, Fichtenweg 5, Gemarkung Urspringen, 762 qm
Eigentümer: Privat



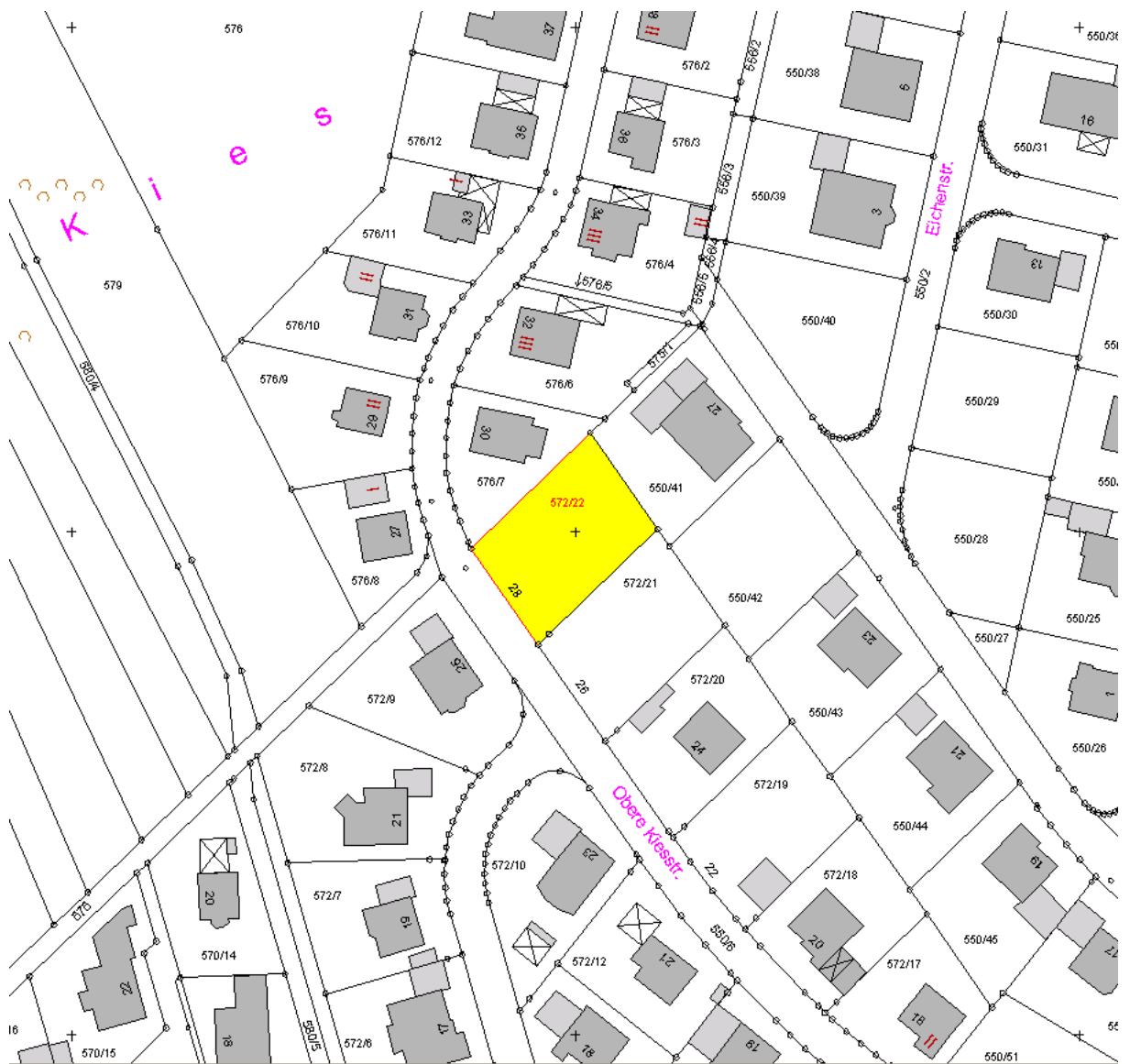
Stand der Information 21.11.2018
Daten, Zahlen oder Prozentsätze können sich kurzfristig ändern
Zwischenverkauf vorbehalten
Lagepläne zur Maßnahme nicht geeignet!

Fl.Nr. 572/21, Gemarkung Urspringen, Obere Kiesstr. 26, 757 qm
Eigentümer: Privat



Stand der Information 21.11.2018
Daten, Zahlen oder Prozentsätze können sich kurzfristig ändern
Zwischenverkauf vorbehalten
Lagepläne zur Maßnahme nicht geeignet!

Fl.Nr. 572/22, Gemarkung Urspringen, Obere Kiesstr. 28, 757 qm
Eigentümer: Privat



Stand der Information 21.11.2018
Daten, Zahlen oder Prozentsätze können sich kurzfristig ändern
Zwischenverkauf vorbehalten
Lagepläne zur Maßnahme nicht geeignet!